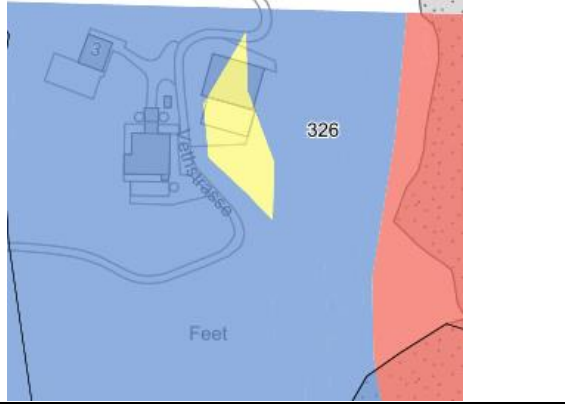
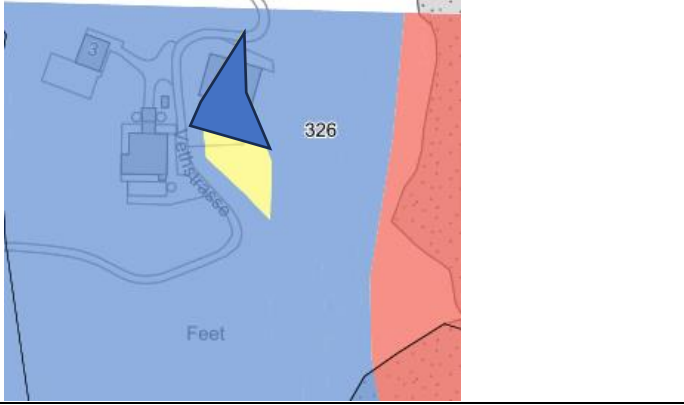
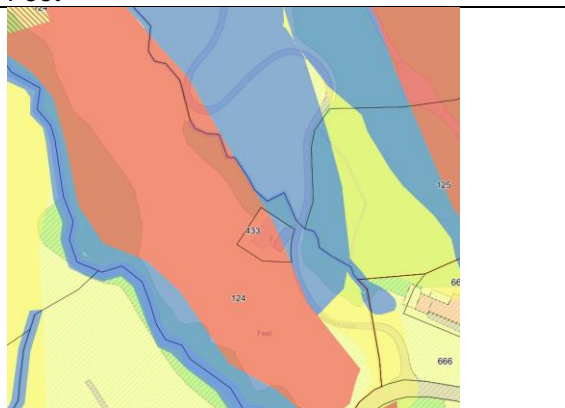
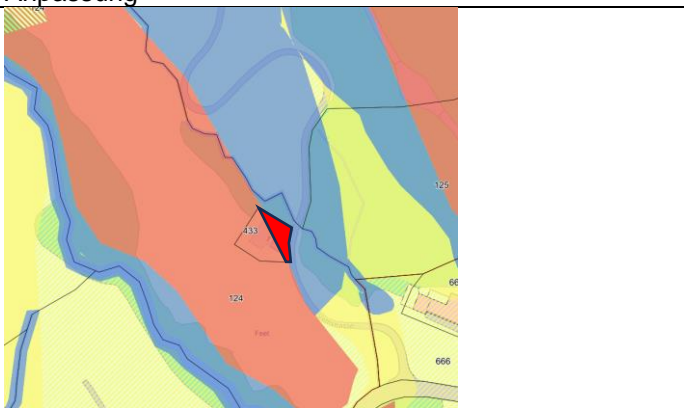
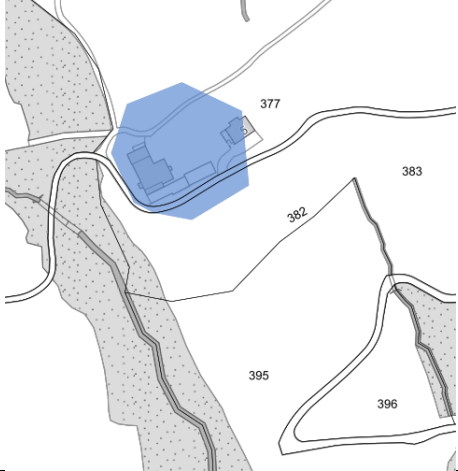



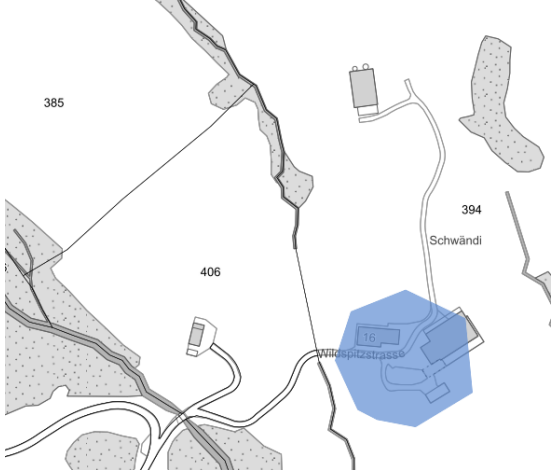

Projekt: **Teilrevision Nutzungsplanung Steinerberg**

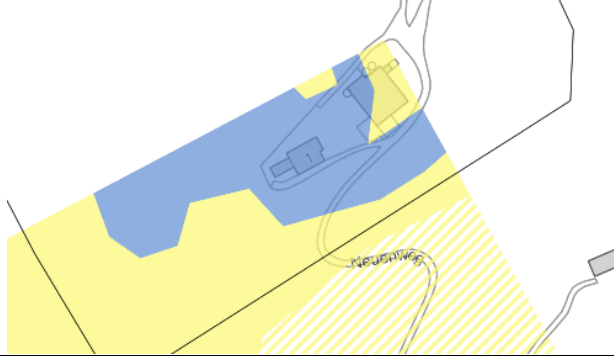
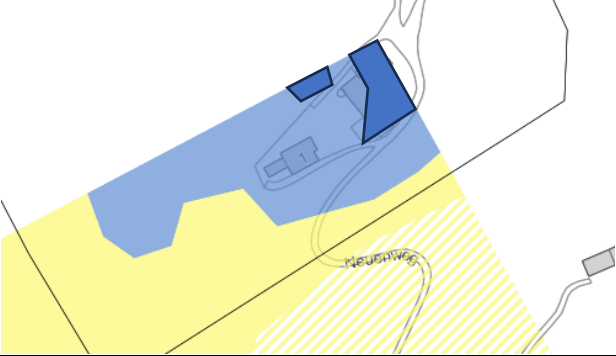
Projekt Nr. 24652.01


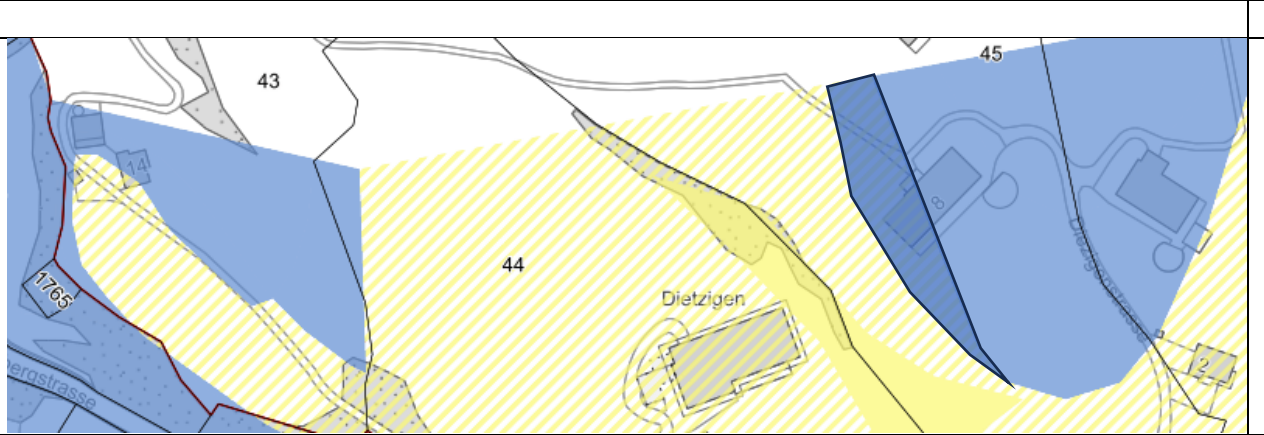
Thema: **Anhang D Anpassung Naturgefahrenzonen**

<p>Parzelle 326</p>	
<p>Feet</p>	<p>Anpassung</p>
	
	<p>Das Ökonomiegebäude befindet sich in zwei unterschiedlichen Gefahrenstufen. Zur Vermeidung von Unklarheiten, wird das Ökonomiegebäude in die Gefahrenzone der mittleren Gefährdung zugewiesen.</p>
<p>Parzelle 433</p>	
<p>Feet</p>	<p>Anpassung</p>
	
	<p>Die Brunnenstube befindet sich in zwei unterschiedlichen Gefahrenstufen. Zur Vermeidung von Unklarheiten, wird die Anlage in die Gefahrenzone der erheblichen Gefährdung zugewiesen.</p>

<p><b>Parzelle 377</b></p>	
<p><b>Schwand</b></p>	<p><b>Anpassung</b></p>
	
	<p>In der Gefahrenkarte wurde der Hof mit einem Symbol markiert. Die Zonenfestlegung wurde den örtlichen Gegebenheiten angepasst, wodurch die Gebäude mitsamt Abstandsbereich der mittleren Gefährdung zugewiesen werden.</p>

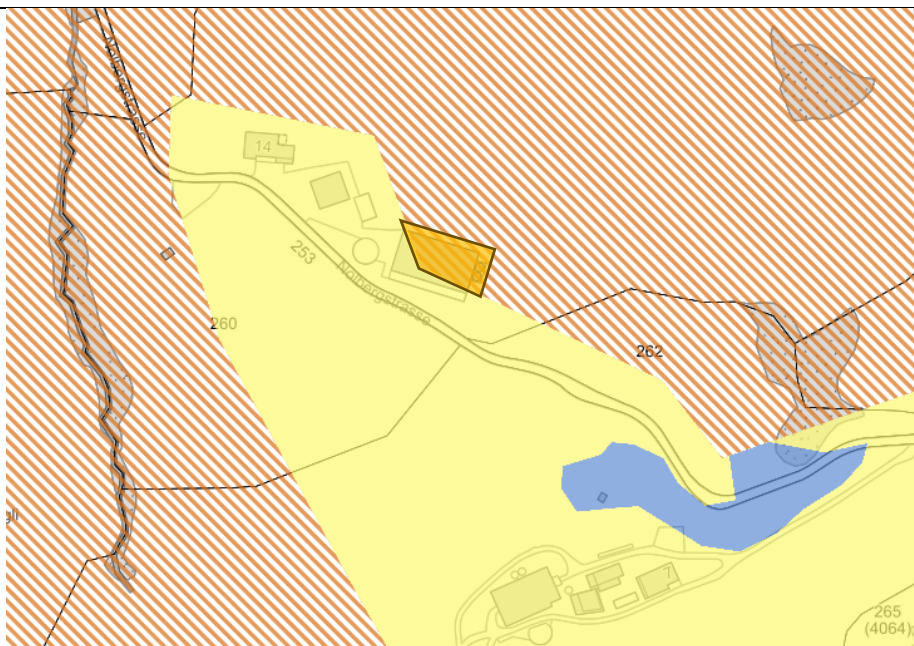
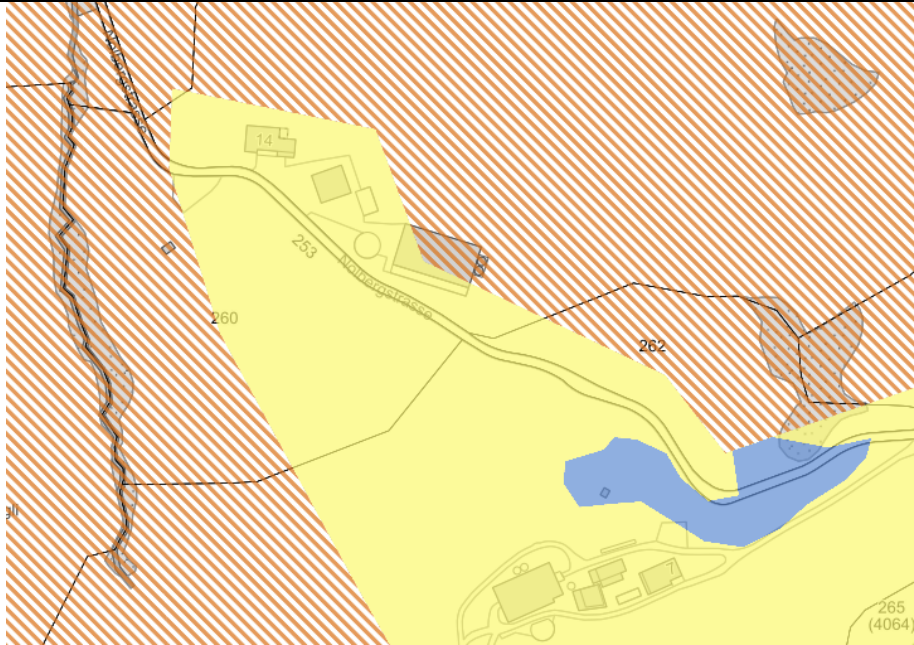
<p><b>Parzelle 394</b></p>	
<p><b>Schwändi</b></p>	
	
	<p>In der Gefahrenkarte wurde der Hof mit einem Symbol markiert. Die Zonenfestlegung wurde den örtlichen Gegebenheiten angepasst, wodurch die Gebäude vollständig mitsamt Abstandsbereich der mittleren Gefährdung zugewiesen werden.</p>

<p>Parzelle 275</p>	
<p>Neuen</p>	
	
	<p>Das Ökonomiegebäude befindet sich in zwei unterschiedlichen Gefahrenstufen. Zur Vermeidung von Unklarheiten, wird das Ökonomiegebäude in die Gefahrenzone der mittleren Gefährdung zugewiesen.</p>

<p>Parzelle 45</p>	
<p>Dietzigen</p>	
	
	
<p>Das Ökonomiegebäude befindet sich in zwei unterschiedlichen Gefahrenstufen. Zur Vermeidung von Unklarheiten, wird das Ökonomiegebäude mitsamt Abstandsbereich in die Gefahrenzone der mittleren Gefährdung zugewiesen.</p>	

Parzelle 255

Verenenberg



Das Ökonomiegebäude befindet sich in zwei unterschiedlichen Gefahrenstufen. Zur Vermeidung von Unklarheiten, wird das Ökonomiegebäude mitsamt Abstandsbereich in die Gefahrenzone der geringen Gefährdung zugewiesen.